

«СОГЛАСОВАНО»

И.о. начальника Управления
образования администрации
Чесменского муниципального района
К.С. Оспанова



«УТВЕРЖДАЮ»

Директор
МБОУ "Углицкая СОШ"



Н.А. Задирако.

«СОГЛАСОВАНО»

ВРИО начальника ОГИБДД ОМВД
России по Чесменскому району
Челябинской области старший
лейтенант полиции

А.С. Дацько.

ПАСПОРТ

дорожной безопасности образовательной организации

Муниципальное бюджетное общеобразовательное учреждение
«Углицкая средняя общеобразовательная школа»

2022 год

Общие сведения

Тип образовательной организации: Общеобразовательная организация
Юридический адрес: 457237 Челябинская область, Чесменский район, п. Углицкий, улица Школьная, д. 10
Фактический адрес: 457237 Челябинская область, Чесменский район, п. Углицкий, улица Школьная, д. 10

Руководители образовательной организации:
Директор Задирако Наталья Александровна, телефон: 8(351)694-75-16

Заместитель директора по учебной работе Каримова Наталья Александровна, телефон: 8(351)694-75-16

Заместитель директора по воспитательной работе Шматко Ирина Михайловна, телефон 8(351)694-75-16

Ответственные работники
муниципального органа
образования Истомин Александр Егорович, телефон: 8(351)692-10-70

Ответственные от
Госавтоинспекции,
Инспектор ДПС ОГИБДД МВД России по Чесменскому району Челябинской области _____
Телефон: _____

Ответственные работники
за мероприятия по профилактике
детского травматизма,
должность: Заместитель директора по воспитательной работе Шматко Ирина Михайловна, телефон: 8(351)694-75-16

Руководитель или ответственный работник дорожно-эксплуатационной организации, осуществляющей содержание улично-дорожной сети (УДС)*, должность: и.о. Главы поселения Захарова Татьяна Михайловна, телефон: 8(351)694-75-33

Руководитель или ответственный работник дорожно-эксплуатационной организации, осуществляющей содержание технических средств организации дорожного движения (ТСОДД)*, должность: и.о. Главы поселения: Захарова Татьяна Михайловна, телефон: 8(351)694-75-33

Количество обучающихся (учащихся, воспитанников): 97

Наличие уголка по БДД: коридор первого этажа

Наличие класса по БДД: нет

Наличие автогородка (площадки) по БДД: нет

Наличие автобуса в образовательной организации: имеется

Владелец автобуса: Управление образования администрации Чесменского муниципального района

Время занятий в образовательной организации:

1-ая смена: 08 час. 30 мин. – 15 час.10 мин.

внеклассные занятия: 16 час. 00 мин. – 19 час. 00 мин.

Телефоны оперативных служб:

ОВД:-02, 2-10-56

ОФСБ: 2-14-67

ГО и ЧС:2-12-08

ЕДС :2-12-12

Содержание

- I. План-схемы образовательной организации (сокращение – ОО).
 1. Район расположения образовательной организации, пути движения транспортных средств и детей (обучающихся).
 2. Организация дорожного движения в непосредственной близости от образовательной организации с размещением соответствующих технических средств организации дорожного движения, маршруты движения детей и расположение парковочных мест.
 3. Маршруты движения организованных групп детей от образовательной организации к стадиону, парку или спортивно-оздоровительному комплексу.
 4. Пути движения транспортных средств к местам разгрузки/погрузки и рекомендуемые безопасные пути передвижения детей по территории образовательной организации.


- II. Информация об обеспечении безопасности перевозок детей специальным транспортным средством (автобусом).
 1. Общие сведения.
 2. Маршрут движения автобуса образовательной организации.
 3. Безопасное расположение остановки автобуса у образовательной организации.

- III. Приложения.

План-схема пути движения транспортных средств и детей при проведении дорожных ремонтно-строительных работ вблизи образовательной организации.

1. План-схемы образовательной организации

1. Район расположения образовательной организации, пути движения транспортных средств и детей (обучающихся)



Движение транспорта



Движение детей

Рекомендации к составлению план-схемы района расположения образовательной организации

1. Район расположения образовательной организации определяется группой жилых домов, зданий и улично-дорожной сетью с учетом остановок общественного транспорта (выходов из станций метро), центром которого является непосредственно образовательная организация;

2. Территория, указанная на схеме, включает:

- образовательную организацию;
- стадион вне территории образовательной организации, на котором могут проводиться занятия по физической культуре (*при наличии*);
- парк, в котором могут проводиться занятия с детьми на открытом воздухе (*при наличии*);
- спортивно-оздоровительный комплекс (*при наличии*);
- жилые дома, в которых проживает большая часть детей данной образовательной организации;
- автомобильные дороги и тротуары.

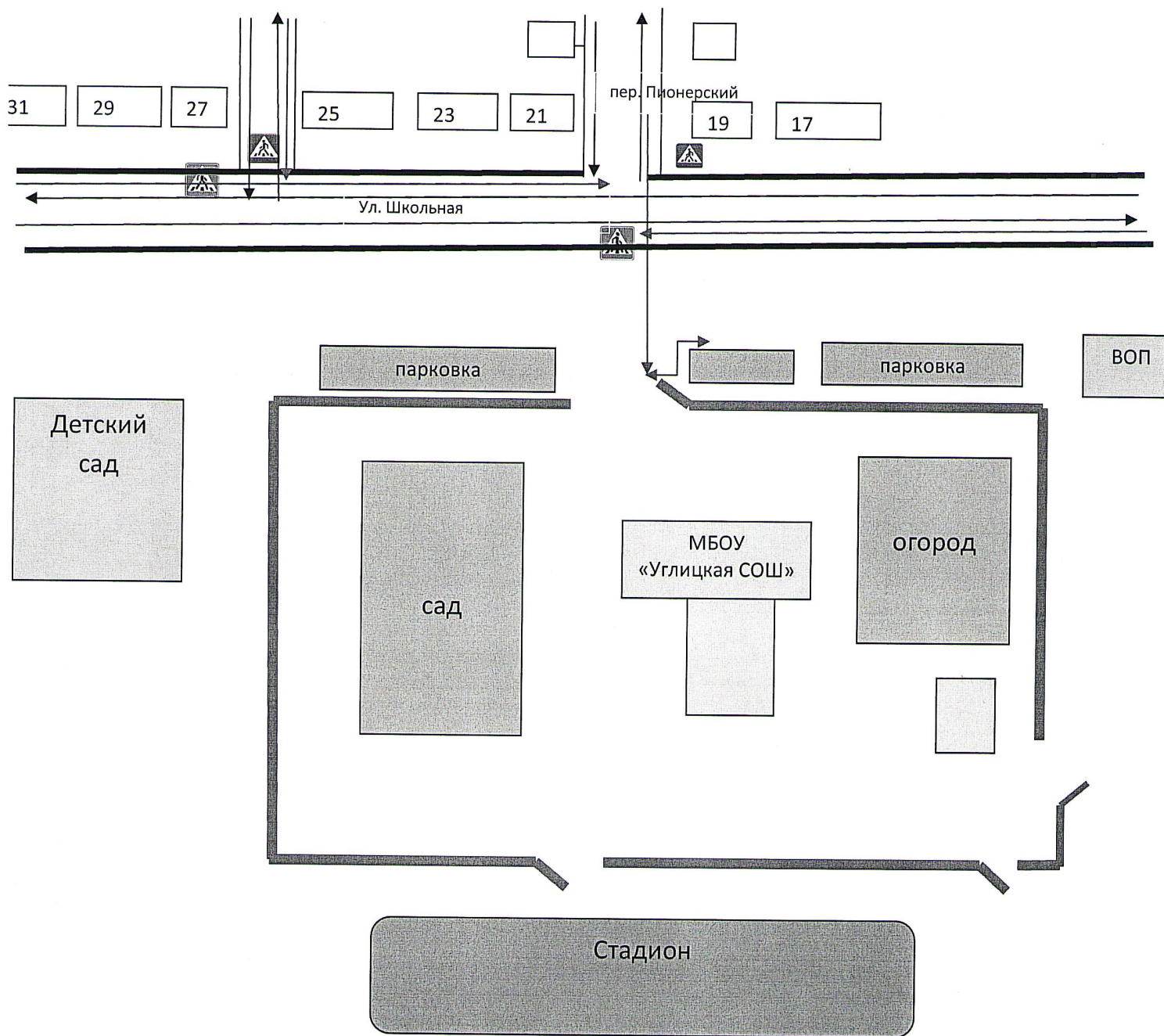
3. На схеме обозначены:

- расположение жилых домов, зданий и сооружений;
- сеть автомобильных дорог;
- пути движения транспортных средств;
- пути движения детей в/из образовательную организацию;
- опасные участки (места несанкционированных переходов на подходах к образовательной организации, места имевших место случаев дорожно-транспортных происшествий с участием детей-пешеходов и детей-велосипедистов);
- уличные (наземные – регулируемые / нерегулируемые) и внеуличные (надземные и подземные) пешеходные переходы;
- названия улиц и нумерация домов.

Схема необходима для общего представления о районе расположения образовательной организации. На схеме обозначены наиболее частые пути движения детей от дома (от отдаленных остановок маршрутных транспортных средств) к образовательной организации и обратно.

При исследовании маршрутов движения детей необходимо уделить особое внимание опасным зонам, где дети пересекают проезжие части дорог не по пешеходному переходу.

2. Схема организации дорожного движения в непосредственной близости от образовательной организации с размещением соответствующих технических средств организации дорожного движения, маршрутов движения детей и расположения парковочных мест



- Движение детей
- Движение транспорта
- ▬ Парковка
- ▬ Автобусная остановка

Рекомендации к составлению схемы организации дорожного движения в непосредственной близости от образовательной организации

1.

хема организации дорожного движения ограничена автомобильными дорогами, находящимися в непосредственной близости от образовательной организации.

2. На схеме обозначаются:

- здание образовательной организации с указанием территории, принадлежащей непосредственно образовательной организации (при наличии указать ограждение территории);
- автомобильные дороги и тротуары;
- уличные (наземные – регулируемые/нерегулируемые) и внеуличные (надземные/подземные) пешеходные переходы на подходах к образовательной организации;
- дислокация существующих дорожных знаков и дорожной разметки;
- другие технические средства организации дорожного движения;
- направление движения транспортных средств по проезжей части;
- направление безопасного маршрута движения детей.

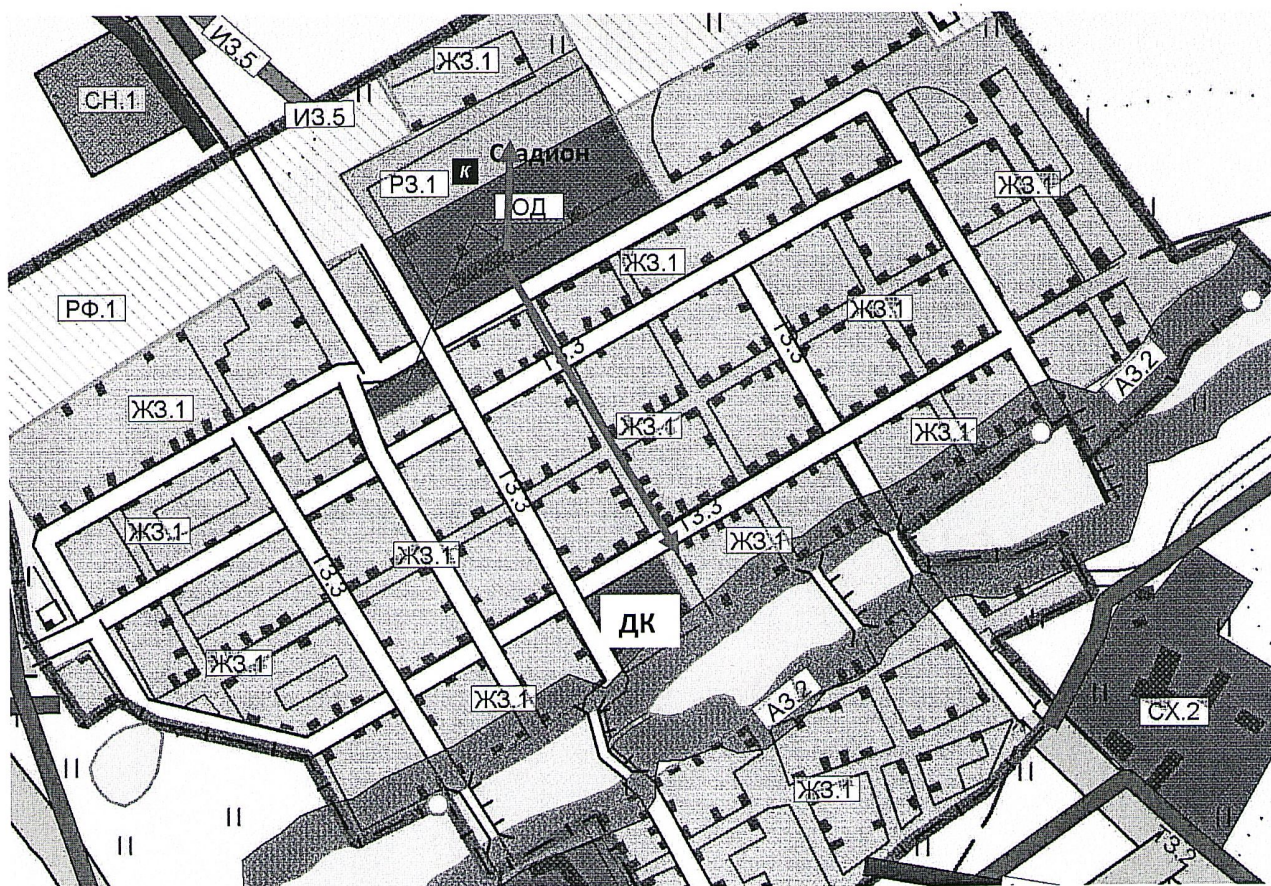
3. На схеме указано расположение остановок маршрутных транспортных средств и безопасные маршруты движения детей от остановочного пункта к образовательной организации и обратно;

4. При наличии стоянки (парковочных мест) около образовательной организации, указывается место расположение и безопасные маршруты движения детей от парковочных мест к образовательной организации и обратно.

К схеме (в случае необходимости) должен быть приложен план мероприятий по приведению существующей организации дорожного движения к организации дорожного движения, соответствующей нормативным техническим документам, действующим в области дорожного движения, по окончании реализации которого готовится новая схема.

С

2. Маршруты движения организованных групп детей от образовательной организации к стадиону, ДК

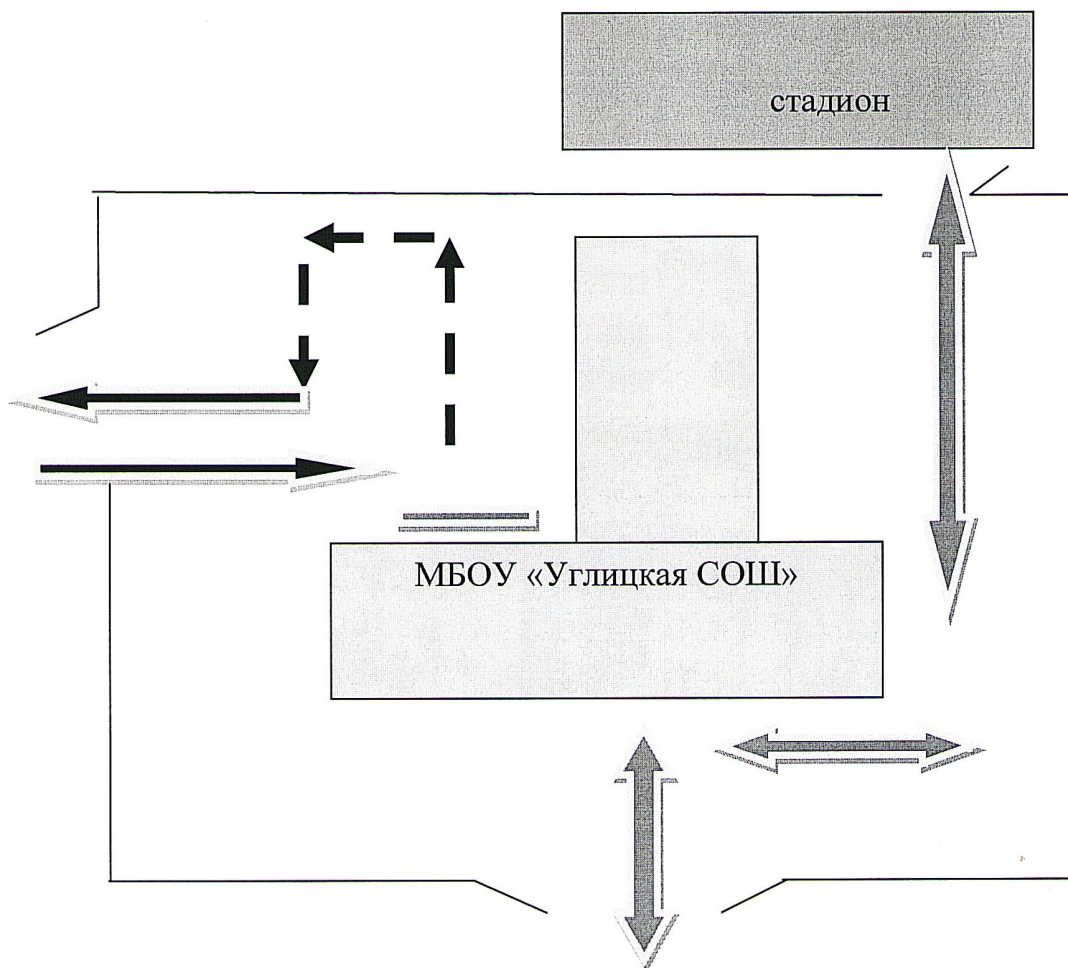






Рекомендации к составлению схемы маршрутов движения организованных групп детей от образовательной организации к стадиону, парку или спортивно-оздоровительному комплексу

На схеме района расположения образовательной организации указываются безопасные маршруты движения детей от образовательной организации к стадиону, парку или спортивно-оздоровительному комплексу и обратно.

Эти схемы должны использоваться преподавательским составом при организации движения групп детей к местам проведения занятий вне территории образовательной организации.

4. Пути движения транспортных средств к местам разгрузки/погрузки и рекомендуемые безопасные пути передвижения детей по территории образовательной организации



-  Движение детей по территории школы
-  Въезд/выезд грузовых транспортных средств
-  Движение грузовых транспортных средств по территории школы
-  Место разгрузки/погрузки

Рекомендации к составлению схемы пути движения транспортных средств к местам разгрузки/погрузки и рекомендуемые безопасные пути передвижения детей по территории образовательной организации

На схеме указывается примерная траектория движения транспортных средств на территории образовательной организации, в том числе места погрузки/разгрузки, а также безопасный маршрут движения детей во время погрузочно-разгрузочных работ.

В целях обеспечения безопасного движения детей по территории образовательной организации необходимо исключить пересечения путей движения детей и путей движения транспортных средств.

II. Информация об обеспечении безопасности перевозок детей специальным транспортным средством (автобусом).

1. Общие сведения

Марка: ПАЗ

Модель: 32053-70

Государственный регистрационный знак: О682ХО174

Год выпуска: 2018

Количество мест в автобусе: 22

Соответствие конструкции требованиям, предъявляемым к школьным автобусам: соответствует

Сведения о водителе(ях) автобуса(сов)

Фамилия, имя, отчество	Дата принятия на работу	Стаж вождения ТС категории D	Дата предстоящего медицинского осмотра	Период проведения стажировки	Сроки повышения квалификации	Допущенные нарушения ПДД
Игольников Владимир Александрович	01.12.2013	33 год	18.07.2023			

Организационно-техническое обеспечение

1) Лицо, ответственное, за обеспечение безопасности дорожного движения:

Домбровский Андрей Александрович

назначено: 01.01.2017 г.

прошло аттестацию: 23.06.2017 г.

2) Организация проведения предрейсового медицинского осмотра водителя, осуществляет: Мазейко И.А.,
на основании Договора.

3) Организация проведения предрейсового технического осмотра транспортного средства, осуществляет:
Домбровский Андрей Александрович,
на основании Удостоверения № 009328 от 23.06.2017 г.,
действительного до 23.06.2020 г.

4) Дата очередного технического осмотра: 2023 г.

5) Место стоянки автобуса в нерабочее время: территория МБОУ «Углицкая СОШ» 457237 Челябинская область, Чесменский район, п. Углицкий, улица Школьная, д. 10,

меры, исключаящие несанкционированное использование: круглосуточная охрана ТС осуществляется сторожами МБОУ «Углицкая СОШ»

Сведения о владельце автобуса

Юридический адрес владельца: Управление образования администрации Чесменского муниципального района

Фактический адрес владельца: 457220 Челябинская область, с. Чесма, ул. Советская, д. 47

Телефон ответственного лица: 8(351)6921101

2. Маршрут движения автобуса образовательной организации

Утверждаю:
Директор МБОУ «Углицкая СОШ»
Н. А. Задирко
« 07 » 09 2016 г.

СХЕМА ОПАСНЫХ УЧАСТКОВ на школьном маршруте п. Углицкий - с. Чесма

Скорость движения 50 км/ч
На опасном участке 20 км/ч

- 1 - Место посадки
- 2 - Пересечение с главной дорогой
- 3 - Мост
- 4 - Крутой поворот V - 20 км/ч
- 5 - Пересечение с второстепенной дорогой



Утверждаю:
 Директор МБОУ «Углицкая СОШ»
 Н. А. Задрако
 « 17 » августа 2016 г.

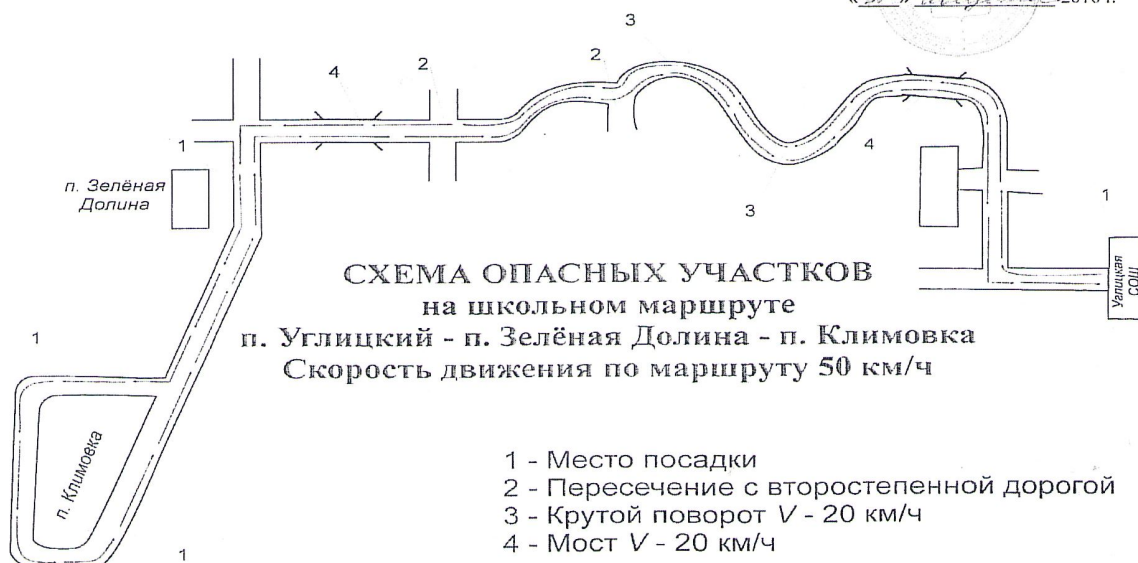


СХЕМА ОПАСНЫХ УЧАСТКОВ
 на школьном маршруте
 по с. Чесма

Утверждаю:
 Директор МБОУ «Углицкая СОШ»
 Н. А. Задрако
 « 17 » августа 2016 г.



Рекомендации к составлению схемы маршрута движения автобуса образовательной организации

На схеме указываются населенные пункты, через которые следует автобус образовательной организации, оборудованные места остановок для посадки и высадки детей в каждом населенном пункте и в иных местах по маршруту движения автобуса; непосредственно населенный пункт, где расположена образовательная организация.

На схеме указывается безопасный маршрут следования автобуса образовательной организации из пункта А в пункт В, а также обозначены:

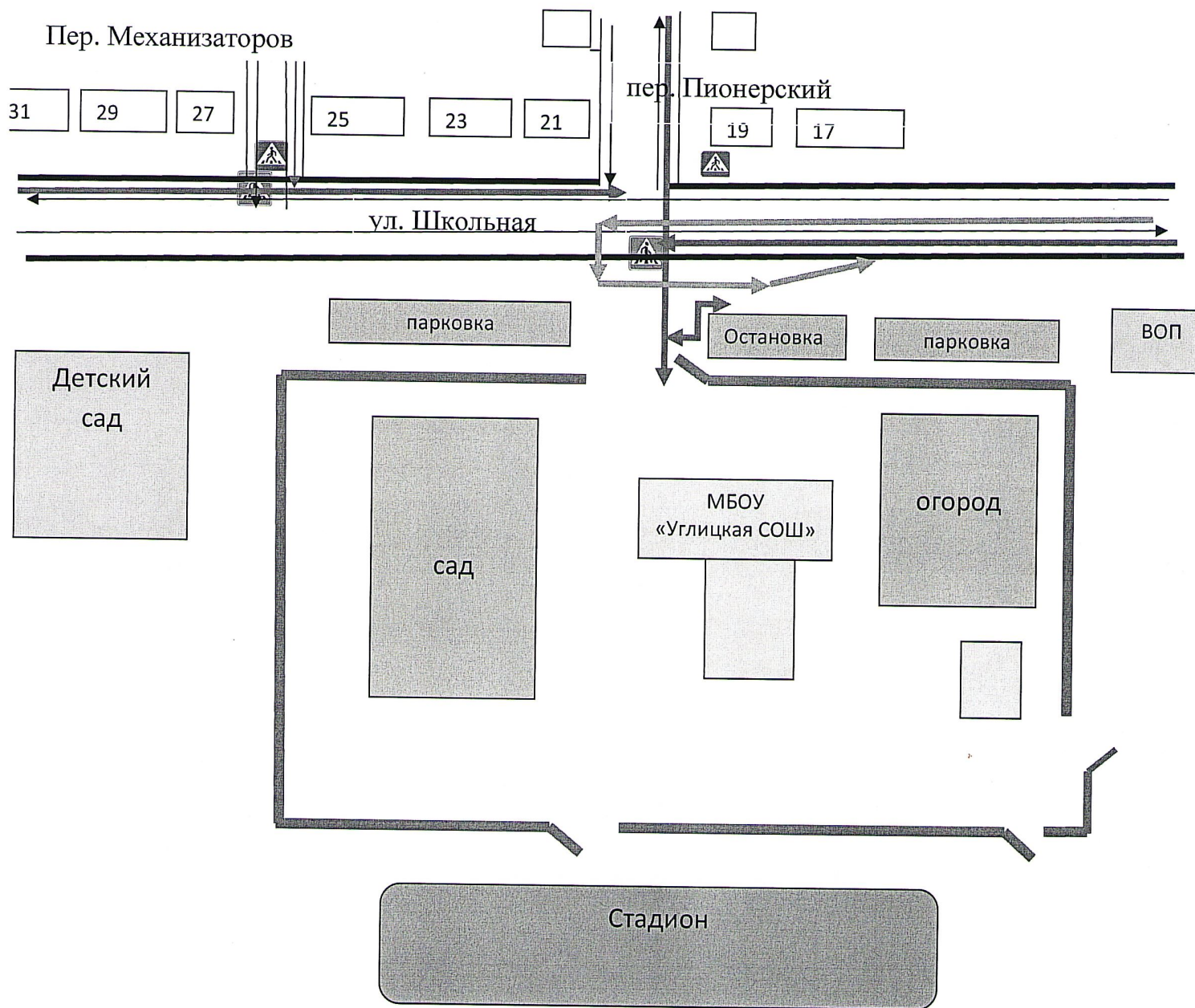
- жилые дома населенных пунктов;
- здание образовательной организации;
- автомобильные дороги;
- дислокация существующих дорожных знаков на пути следования автобуса образовательной организации;
- пешеходные переходы, пересекающие проезжую часть маршрута движения автобуса образовательной организации;
- другие технические средства организации дорожного движения на маршруте движения автобуса образовательной организации.






Дополнительно, при наличии трудных (опасных) участков дорог по пути следования автобуса, представляется целесообразным давать их подробное описание с рекомендациями по безопасному преодолению.

Кроме того, рекомендуется дополнять паспорт фотоматериалами с изображением таких участков, а также с изображениями остановочных пунктов и мест ожидания.

В случаях, когда осуществляется перевозка детей специальным транспортным средством на экскурсии, спортивные соревнования, в лагеря, к месту сдачи государственной аттестации и единого государственного экзамена, Паспорт безопасности образовательной организации дополняется схемами маршрута движения специального транспортного средства (автобуса).

3. Безопасное расположение остановки автобуса у образовательной организации



-  Движение детей
-  Движение транспорта
-  Парковка
-  Автобусная остановка
-  Движение автобуса

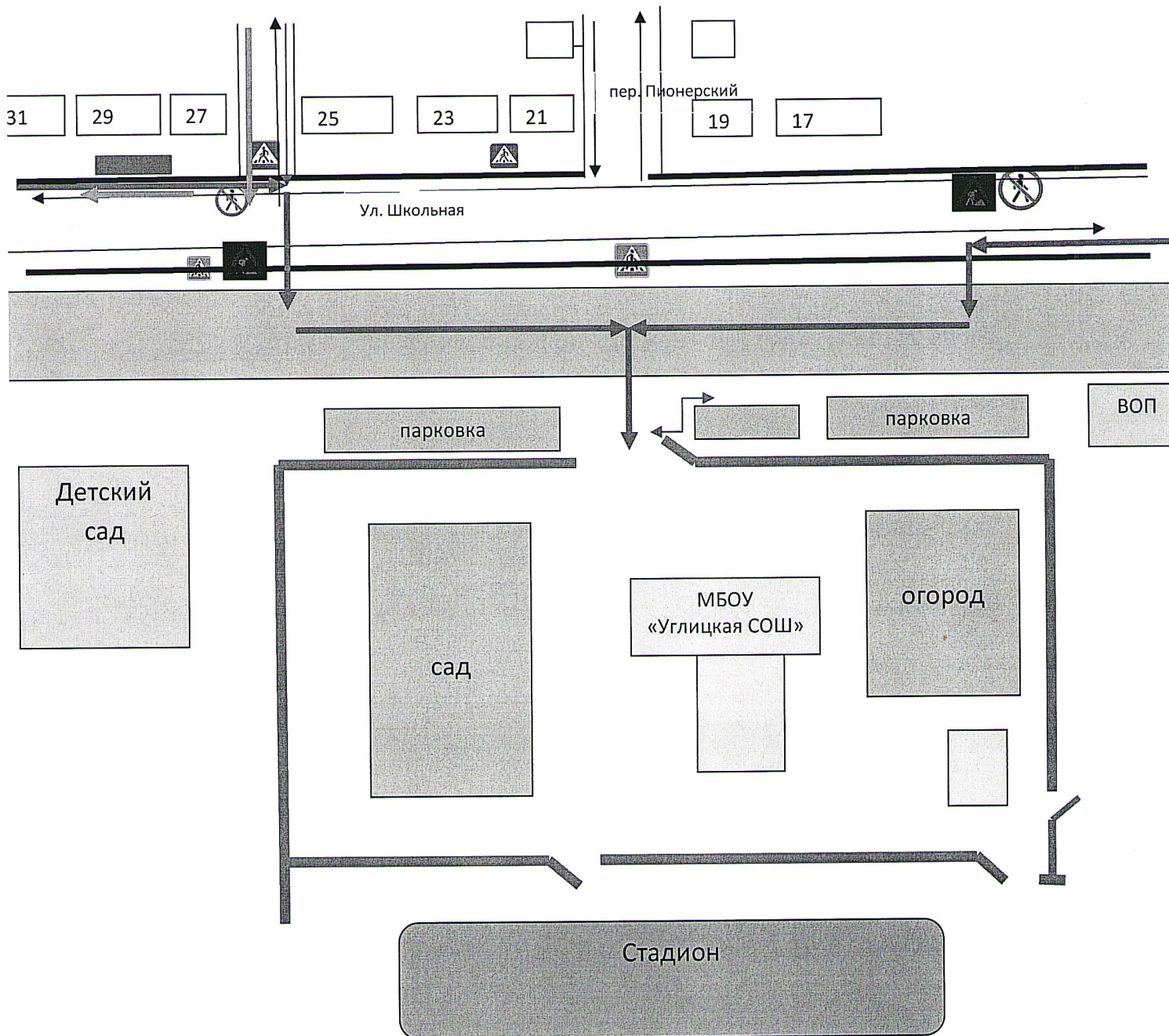
Рекомендации к составлению схемы расположения остановки автобуса у образовательной организации






На схеме указывается подъезд в оборудованный «карман» или другое оборудованное место для посадки и высадки детей из автобуса у образовательной организации, и дальнейший путь движения автобуса по проезжей части, а также безопасный маршрут движения детей от остановки автобуса у образовательной организации.

На схеме обозначены:

- жилые дома района расположения образовательной организации;
- здание образовательной организации;
- ограждение территории образовательной организации *(при наличии)*;
- автомобильные дороги.

Приложение
План-схема пути движения транспортных средств и детей
при проведении дорожных ремонтно-строительных работ
вблизи образовательной организации



-  Движение детей
-  Движение автобуса
-  Парковка
-  Автобусная остановка
-  Временная остановка

Рекомендации к составлению план-схемы пути движения транспортных средств и детей при проведении дорожных ремонтно-строительных работ вблизи образовательной организации

На схеме указывается место производства дорожных ремонтно-строительных работ, его обустройство дорожными знаками и ограждениями, иными техническими средствами организации дорожного движения, а также безопасный маршрут движения детей к образовательной организации с учетом изменения маршрута движения по тротуару.

На схеме обозначены:

- участок производства дорожных ремонтно-строительных работ;
- автомобильные дороги;
- тротуары;
- альтернативные пути (обходы места производства дорожных ремонтно-строительных работ пешеходами и объезды транспортными средствами);
- здание образовательной организации;
- ограждение территории образовательной организации *(при наличии)*.